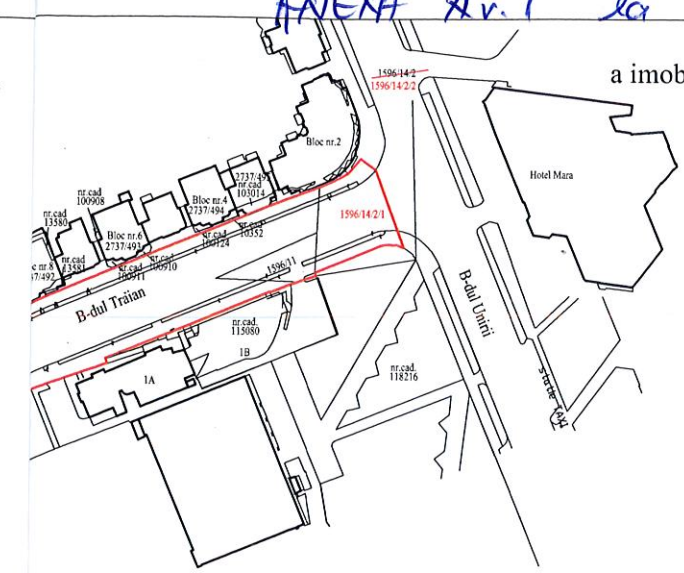
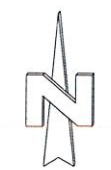


AVENIA Av. 1 la Hotelarea Baia Mare

PLAN DE AMPLASAMENT SI DELIMITARE
a imobilelor cuprinse in CF 2436, 9142, 10454 (IE -104479) - Baia Mare

nr.topografic:1596/14/2, 1596/11, 2737/4656

UAT: Baia Mare
intravilan - 1 corp de proprietate
Localitatea Baia Mare, Bd. Traian




NOTA:
Documentatia cadastrala serveste la obtinere H.C.L.

Tabel de miscare parcelara pentru dezlipire imobil								
INAINTE DE DEZLIPIRE				DUPA DEZLIPIRE				
Nr. C.F.	Nr. topografice	supraf.		PROPRIETAR	Nr. topografice	suprafata		PROPRIETAR
		ha	mp			ha	mp	
2436	1596/14/2	-	2367	Statul Roman	1596/14/2/1	-	890	Municipiul Baia Mare (domeniu public)
					1596/14/2/2	-	1477	Statul Roman
9142	1596/11	-	212	Statul Roman	1596/11	-	212	Municipiul Baia Mare (domeniu public)
10454 (104479)	2737/4659	143	7836		2737/4660	4	1288	Municipiul Baia Mare (domeniu public)
					2737/4661	139	6548	Statul Roman
TOTAL		144	0415			144	0429	

DUPA ATRIBUIRE NR. CADASTRAL				
Nr. topo. componente	Supraf. mp.	PROPRIETAR	Nr. CAD	Suprafata mp.
1596/14/2/1	890	Municipiul Baia Mare (domeniu public)		42390
1596/11	212			
2737/4656	41288			

Intocmit:
SC KADEX- MTC SRL
ing. BODEA Anca Ioana
Confirma executarea masuratorilor teren
corectitudinea intocmirii documentatiei cadastrale si
corespondenta acesteia cu realitatea din teren
Anca-Ioana Bodea T.
CATEGORIA B
Data executiei: 09.2017



Inspector
Confirm introducerea imobilului in baza de date integrata si
atribuirea numarului cadastral